

**Кому:** Аппарату Есильского районного акимата.

**ФИО и должность автора:** Даулыбаева А.К., Руководитель отдела экономики и финансов Есильского района.

**Дата:** 06.10.2025 г.

## **АНАЛИТИЧЕСКАЯ ЗАПИСКА**

**Тема:** Снижение численности населения Есильского района Акмолинской области (1990–2025 годы)

**Ключевые слова** (общая численность, численность городского значения, численность сельского населения, отток населения, тенденция)

Целью является выявление причины оттока населения в Есильском районе, уменьшение оттока населения. Как показано на Рисунке-1 с 1990 года по 2024 годы в Есильском районе наблюдается демографический спад, что способствует увеличению оттока населения более чем на 2,5 раза, если данная тенденция будет сохраняться, это может привести район в демографический кризис, на данный момент является актуальной темой для Есильского района, для этого нужно отыскать молодых перспективных специалистов (врачи, государственные служащие, инженеры, технические работники, сельскохозяйственные работники).

### **Основная часть**

Общая численность населения. Согласно Рисунка-1 видно, что в 1990 году численность населения района составляла 50,2 тыс. человек. К 2025 году численность снизилась до 19,8 тыс. человек, то есть уменьшилась более чем в 2,5 раза (на 39,4%).

Согласно Рисунка-4 количество убывших составило 1978 человек, наибольший отток приходится на 2000 годы. Наиболее интенсивное сокращение наблюдалось в 1990–2000 годах, что связано с массовой миграцией населения: в страны с наибольшей экономической стабильностью, в крупные города Казахстана и другие регионы нашей страны в период экономических преобразований.

В дальнейшем темпы снизились, но однако общая тенденция оставалась отрицательной.

На Рисунке-5 приложения показана динамика рождаемости в Есильском районе с 2000 по 2024 год, включая общее число родившихся, число родившихся в городских поселениях и в сельской местности. В 2000 году общее число родившихся было 429, из них 167 (38,95%) в городских поселениях и 262 (61,05%) в сельской местности. К 2005 году общее число родившихся выросло до 445, при этом в городах родилось 198

(44,49%), а в сельской местности 247 (55,51%). В 2010 году рождаемость достигла максимума — 470 человек, с 208 (44,26%) в городах и 262 (55,74%) в сельской местности. После 2010 года наблюдается снижение: в 2015 году родилось 381 человек, из них 181 (47,51%) в городах и 200 (52,49%) в сёлах. В 2020 году рождаемость уменьшилась до 347, с 184 (52,99%) в городских поселениях и 163 (47,01%) в сельской местности. К 2024 году общее число родившихся сократилось до 255, причем 141 (55,29%) — в городах и 114 (44,71%) — в сельской местности. Таким образом, общее число родившихся за 24 года снизилось на 40,57%, при этом доля рождаемости в городах постепенно увеличивается с 38,95% до 55,29%, а в сельской местности — уменьшается с 61,05% до 44,71%. Согласно Рисунка-5, пик рождаемости приходится на 2010 год, общая рождаемость достигла 470 человека.

На Рисунке-6 приложения показана динамика умерших в Есильском районе с 2000 по 2024 год. Если рассматривать долю умерших в городе и в селе от общего числа умерших: В **2000-х годах** сельская смертность чуть выше: примерно **51-52%** умерших из сельской местности, **48-49%** — городских. В **2005 году** эта доля сельских умерших усиливается — около **56-57%** сельских, около **44-45%** городских. К **2010 году** сельская доля — около **60%**, городская — около **40%**. В **2015 году** с долями начинает происходить смещение: городская доля растёт, сельская снижается — может быть примерно **45-46%** город, **54-55%** село. В **2020 году** структура ближе к паритету, но сельская смертность всё ещё чуть выше — возможно **52-53%** село, **47-48%** город. В **2024** впервые за весь период наблюдается, что городская доля умерших **немного превышает** сельскую: **~51-52%** город, **~48-49%** сельская.

Согласно Рисунка-1. Численность городского населения сократилось с 24,4 тыс. в 1990 году до 11,05 тыс. в 2025 году, то есть на 45,2%, но стоит отметить, что в 2025 году отмечается положительный темп к 2024 году увеличение на 684 человека или на 6%.

Ключевыми факторами снижения численности городского населения стала ухудшение социально-экономических условий в городе, сокращение числа рабочих мест и низкий уровень заработной платы стимулировали отток людей, люди покидали города, уезжая в другие регионы и страны, что приводило к сокращению городского населения.

Согласно Рисунка-1. Численность сельского населения сократилось с 25,8 тыс. в 1990 году до 8,7 тыс. в 2025 году, то есть на 33,9%, наибольший отток произошел с 1995 года по 2000 года, снизилась численность на 6249 человек. Основные причины снижения численности сельского населения является отток молодежи, молодые люди покидали сельскую местность, уезжая в города или регионы, где есть больше перспектив для себя, еще одной причиной является нехватка товаров и услуг в сельской местности, так как отсутствовала конкурентная среда, что повлияло за собой повышение цен на товары. Из-за стремительного

оттока жителей сел многие школы преобразовываются со средних школ в основные, с основных в начальные школы, а после их полная ликвидация, причиной этому способствовало недостаточного количества учеников, так как это делает содержание школы нерентабельным. Из-за низких доходов и общей социально-экономической неблагоприятной обстановки, происходит отток.

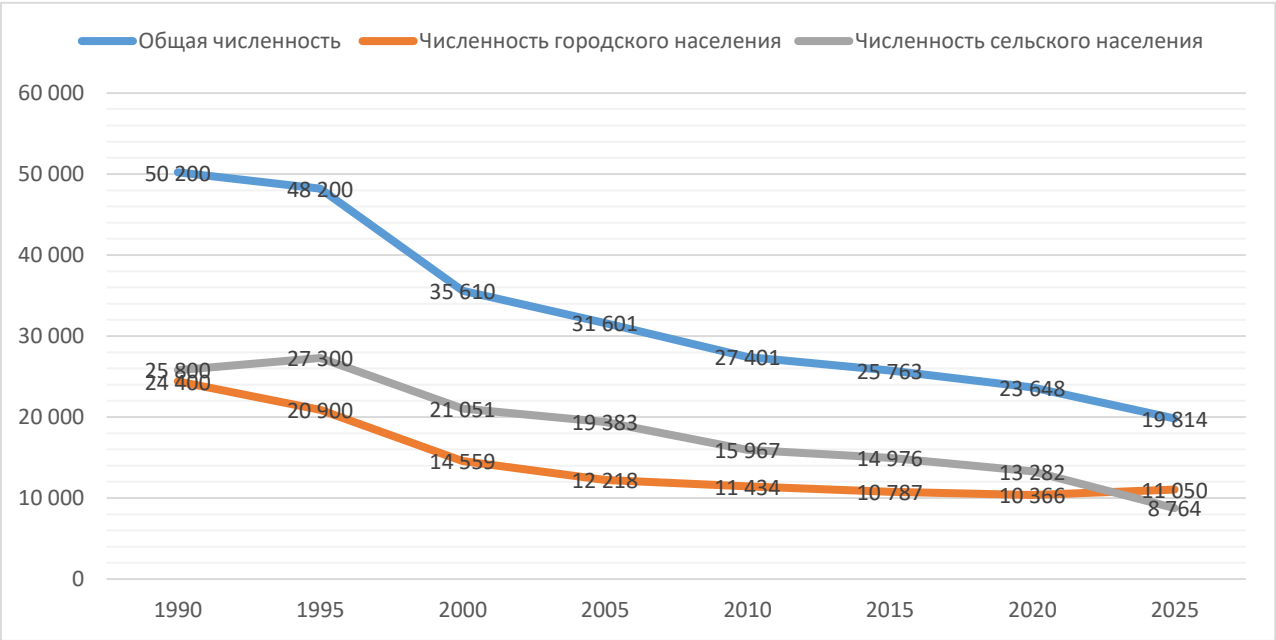


Рисунок-1. Структура изменений динамики по численности населения.

Согласно Рисунку-2. Видно, что общая разница между прибывшими и убывшими в 2000 годах составило (-976 человек), что на долю городского населения выпало (-778 человек), на долю сельского населения выпало (-198 человек), далее темп снижается и к 2015 году достигает высшей точки (-342 человека), городское население (-80 человек), сельское население (-262 человека).

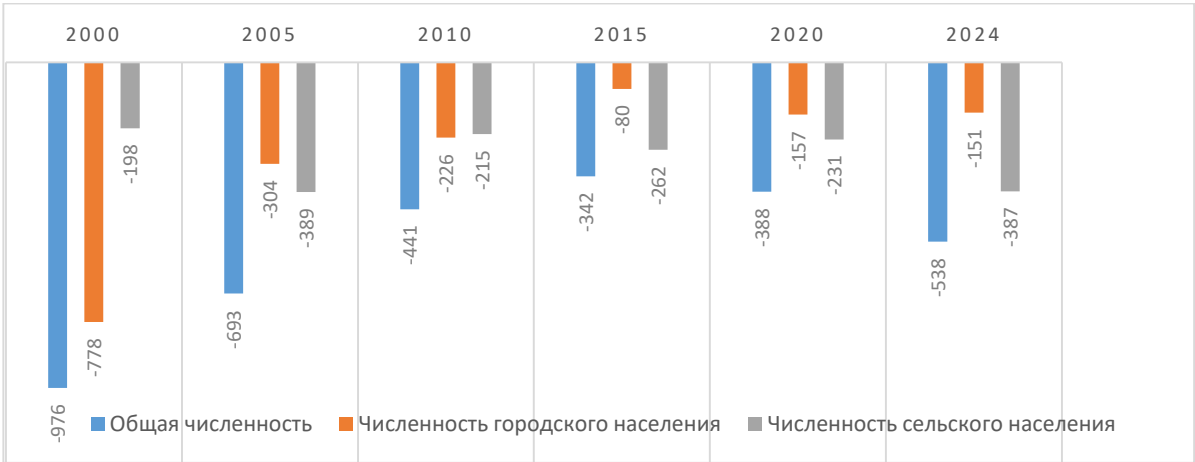


Рисунок-2. Сальдо миграции

**Вывод:** Есильский район является аграрным сектором, для привлечений специалистов в сельские местности, нужно и участие хозяйствующих субъектов на территории. Немаловажным остается факт при привлечении инвестиции в регион, что способствует увеличению производства и рабочих мест, а в дальнейшем это приведет к увеличению демографии в селе, не будет необходимости оптимизировать дошкольные, школьные организации. Для стабилизации численности населения необходимо разработать меры по развитию инфраструктуры, созданию рабочих мест и повышению рентабельности района для молодых специалистов, также обеспечить молодых специалистов жильем или разработать лояльные условия кредита на приобретение жилья, стимулировать и поощрять, запланировать бюджетные средства на общеобразовательные гранты для отдельных категории (врачи, государственные служащие), что обеспечит в дальнейшем трудоустройство в сельской местности ( по направлению), работников сельскохозяйственных предприятий обеспечить высокой заработной платой, жильем.

**Рекомендации:**

- Провести анализ в востребованных профессиях в регионе.
- Разработать план по выделению общеобразовательных грантов для дальнейшего трудоустройства в определенных населенных пунктах, согласно направления;
- Разработать дополнительные программы и выделить дополнительные денежные средства, для привлечения молодых специалистов;
- Разработать проекты по увеличению инвестиционных проектов, а также оказать содействие со стороны государства (выделение грантов на животноводство, оказать поддержка малому и среднему бизнеса в сфере сельского хозяйства).

Список использованной литературы

1.Бюро национальной

статистики

<https://stat.gov.kz/ru/region/akmola/dynamic-tables/38/>

(Дата обращения: 06.10.2025)

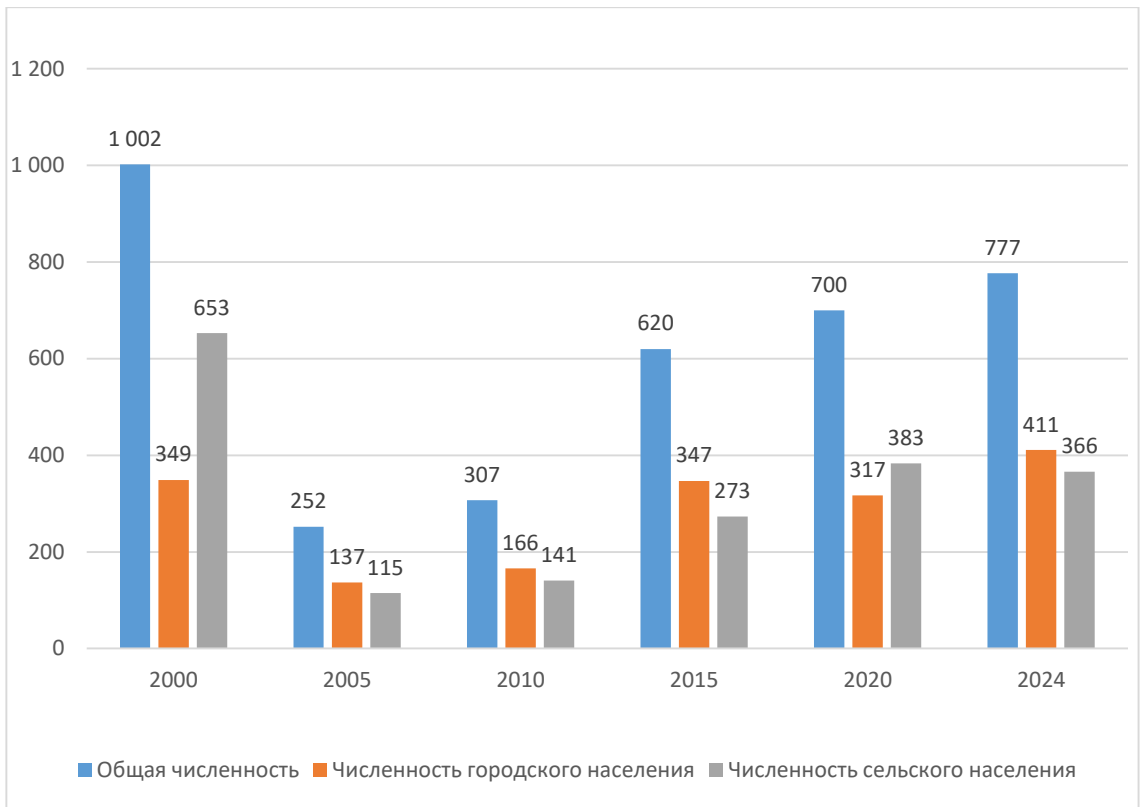


Рисунок-3. Структура изменений динамики по прибывшим.

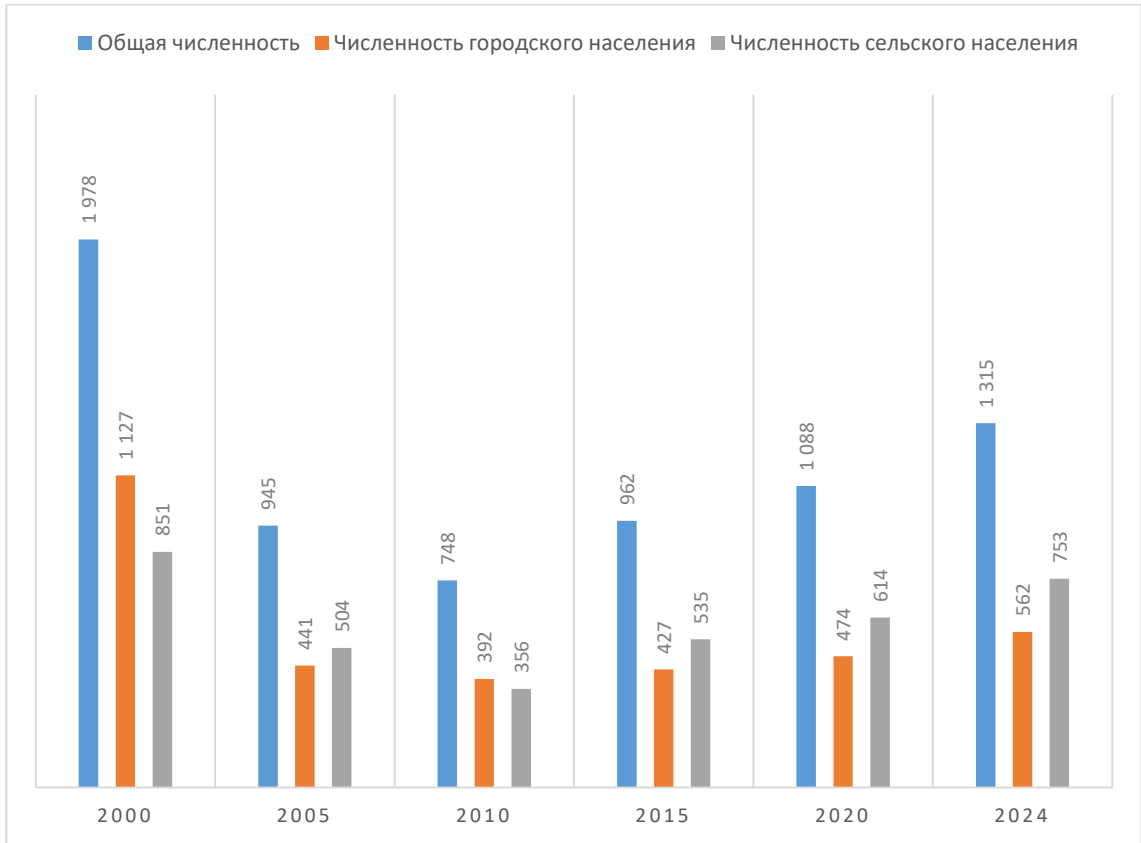


Рисунок-4. Структура изменений динамики по убывшим.

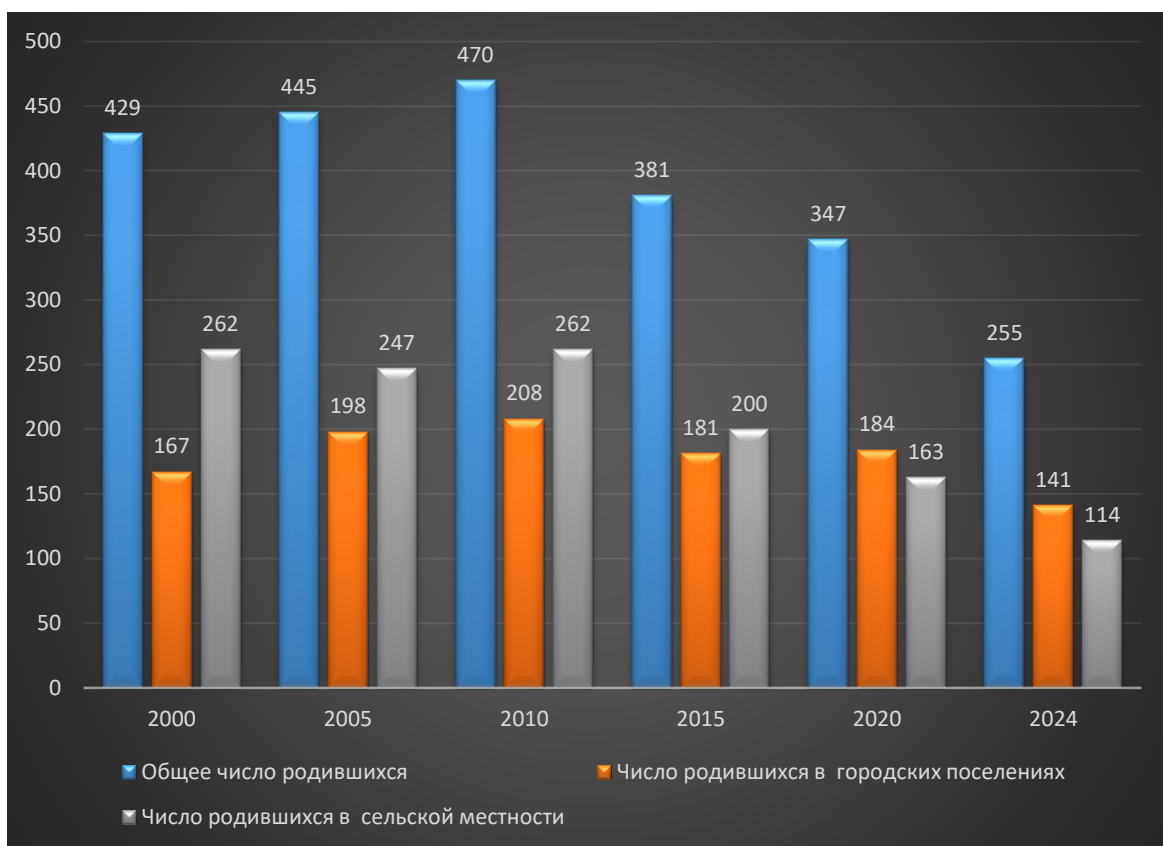


Рисунок-5. Число родившихся

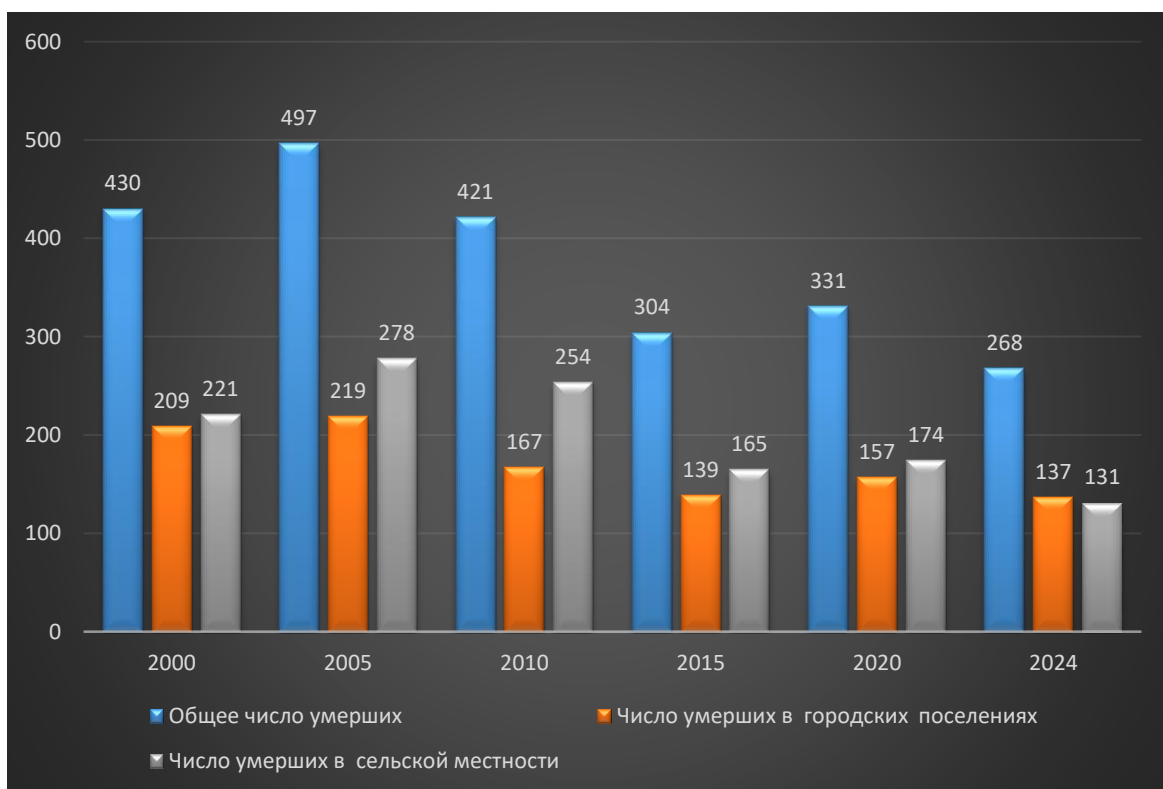


Рисунок-6. Число умерших.